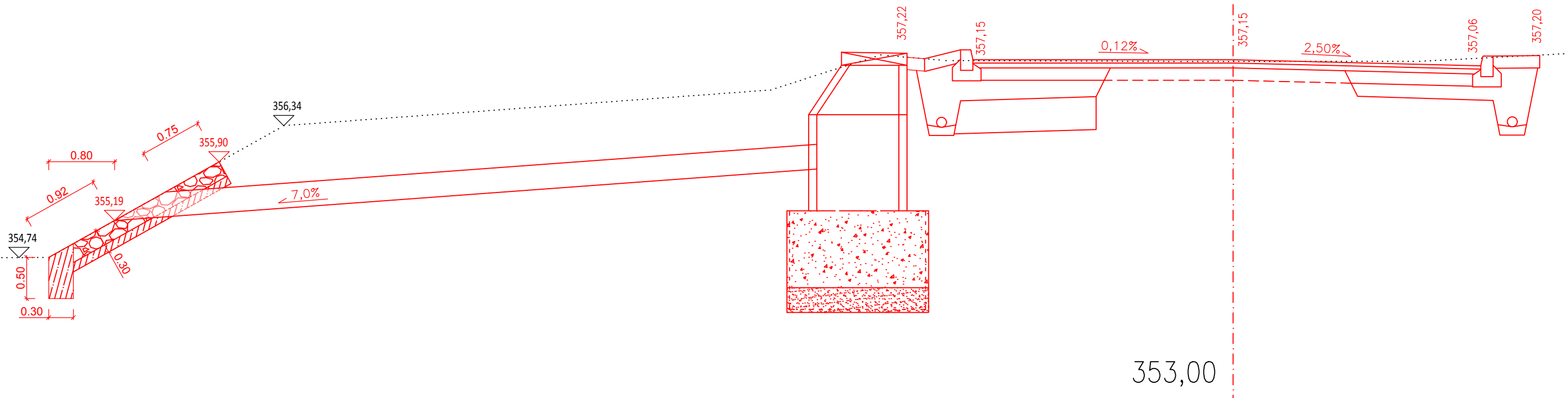
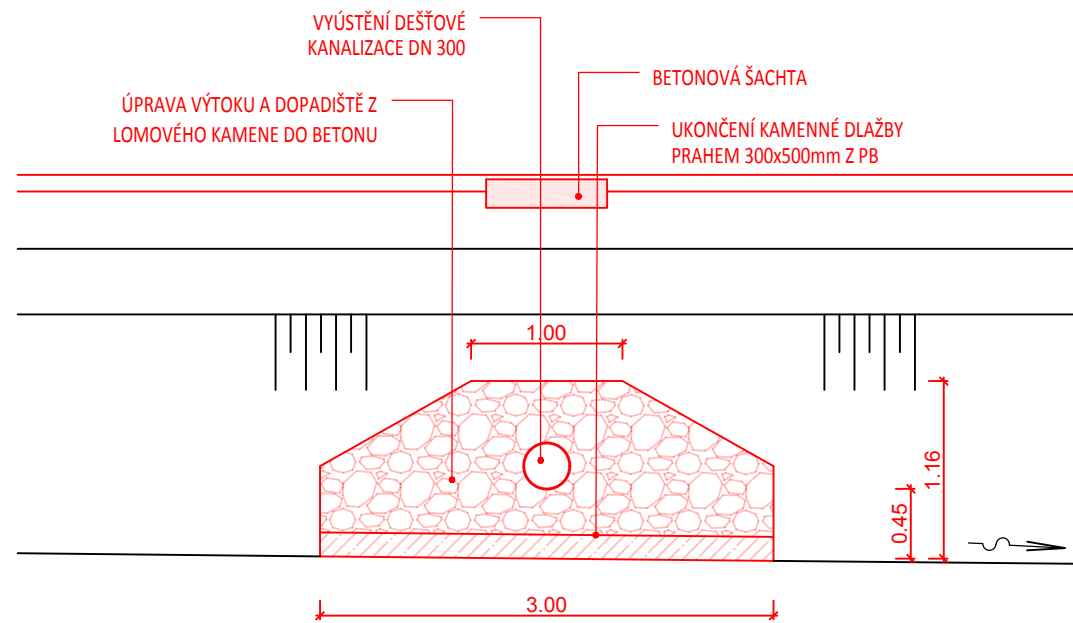


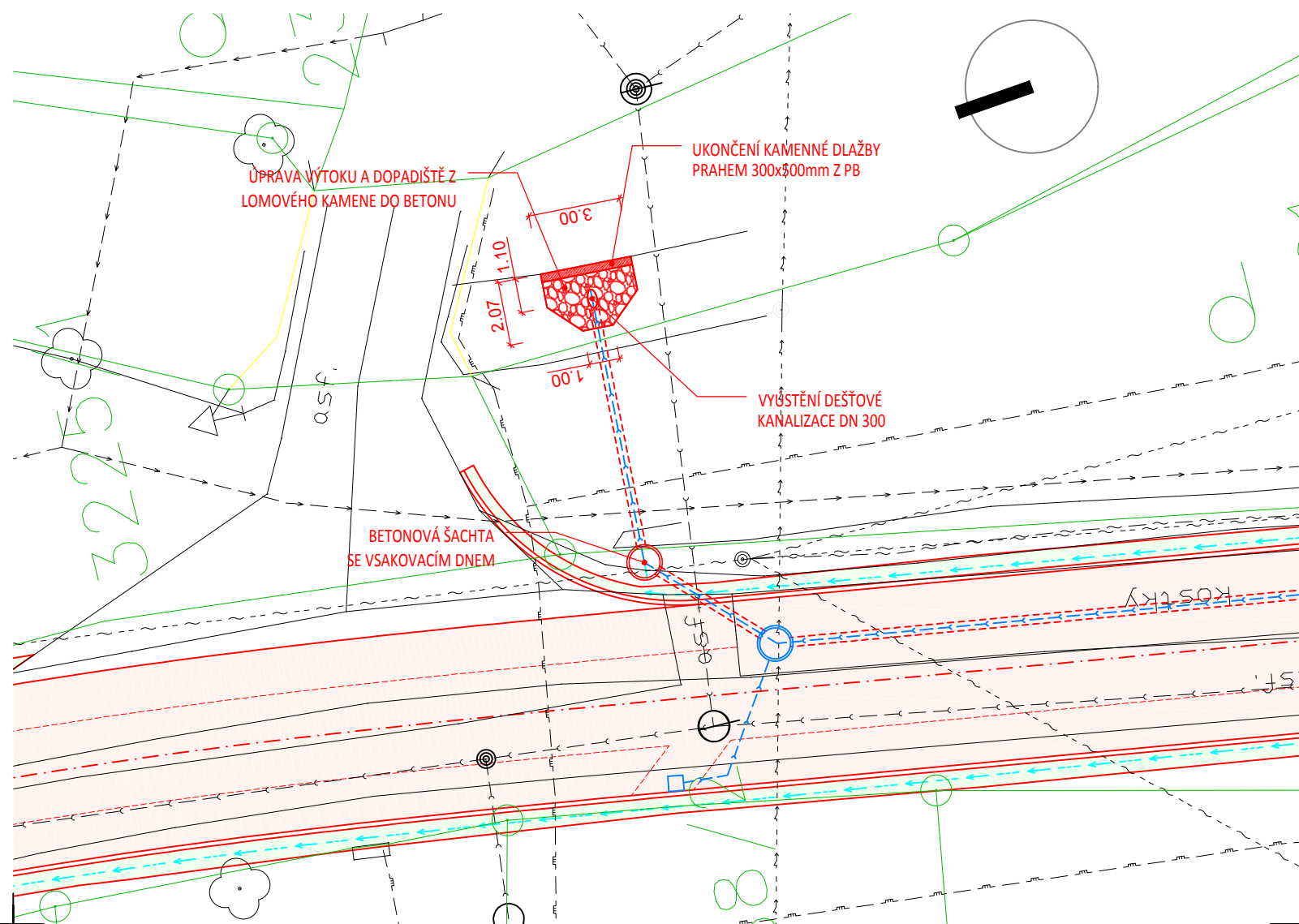
PODÉLNÝ ŘEZ M 1:50



POHLED M 1:50



PŮDORYS km 2,630 M 1:200



LEGENDA POVRCHŮ

- ŽIVIČNÝ POVRCH
- KRAJNICE
- NÁŠYP
- ZÁŘEZ
- ÚPRAVA ŽIVIČNÝM RECYKLÁTEM
- BETON
- VSAKOVACÍ TRATIVOD

LEGENDA

- ŘEŠENÉ ÚZEMÍ
- PŮVODNÍ STAV
- KATASTR

STÁVAJÍCÍ INŽENÝRSKÉ SÍŤ

- PLYNOVOD STŘEDOTLAKÝ
- SDĚLOVACÍ KABELY NADZEMNÍ
- SDĚLOVACÍ KABELY PODZEMNÍ
- SILOVÉ VEDENÍ NN NADZEMNÍ
- SILOVÉ VEDENÍ NN PODZEMNÍ
- SILOVÉ VEDENÍ VN NADZEMNÍ
- SILOVÉ VEDENÍ VVN NADZEMNÍ
- VODOVOD
- KANALIZACE

NOVÉ INŽENÝRSKÉ SÍŤ

- DEŠŤOVÁ KANALIZACE
- TRATIVOD



OBJEDNATEL	Pardubický kraj, Komenského nám. 125, Pardubice 532 11	STUPEŇ DOKUMENTACE	
ZODPOVĚDNÝ PROJEKTANT	ING. JOSEF VESELÝ	PDPS	
VYPRACOVAL	ING. JAN ROPEK		
NÁZEV STAVBY		ZAK. ČÍSLO	16062
Modernizace silnice II/368 Třebařov - průtah		DATUM	LISTOPAD 2021
		FORMÁT	3 x A4
		MĚŘÍTKO	1:200 (1:50)
NÁZEV OBJEKTU	SO 301 - Dešťová kanalizace	POŘ. ČÍSLO	SOUPRAVA
NÁZEV PŘÍLOHY	OPEVNĚNÍ VÝÚSTÍ A DOPADIŠŤ		
		4.3	